

La Gomera – die Inselumrundung Individuelles Genusswandern ohne Gepäck



Reisezeitraum für 2023 und 2024: Ganzjährig. Keine Mindestteilnehmerzahl.


Lernt sowohl den grünen Norden als auch den sonnigen Süden La Gomeras auf dieser einzigartigen Wanderung kennen und legt zwischen den Wandertagen ab und zu einen Ruhetag ein! Ihr lauft durch einzigartigen Urwald, durchwandert tiefe Schluchten und weite Täler, passiert Bergdörfer und Bananenplantagen, und lernt so die Insel und ihre Bewohner kennen. Die ersten zwei Nächte verbringt ihr in der gemütlichen Inselhauptstadt San Sebastián. Hier unternimmt ihr eine geführte Einstiegswanderung mit einem unserer Wanderführer, der euch alles Wissenswerte über La Gomera erzählt. Für die folgenden Tage statten wir euch mit ausführlichen Wegbeschreibungen, einer Wanderkarte und umfangreiche Informationen zu den Besonderheiten der Insel aus. Eure Trekkingtour führt durch die Nordtäler Hermigua und Vallehermoso, in das kleine Bergdorf Las Hayas, in das Aussteigertal Valle Gran Rey, in die Bergdörfer Chipude und Imada, in das Fischerdorf Playa Santiago und endet im schließlich wieder in San Sebastian.

Ein Aufenthalt auf La Gomera lässt sich wunderbar mit Wanderurlaub auf El Hierro oder La Palma verbinden. Fragt uns nach den Möglichkeiten des „Inselhoppings“ auf den kanarischen Inseln.



Reiseverlauf	Aktivität	Übernachtung / Höhepunkte
1.Tag	<p>Ankunft auf La Gomera</p> <p>Wir empfangen euch in Teneriffa-Süd am Flughafen und bringen euch zum Fährhafen. Ihr erhaltet von uns das Fährticket für die Überfahrt. In San Sebastian auf La Gomera holen wir euch an der Fähre ab und bringen euch zur Unterkunft. Bei früher Ankunft könnt ihr einen Stadtbummel durch die pittoreske Altstadt unternehmen oder ein</p>	<p>Hotel: San Sebastian de la Gomera</p> <p>Höhepunkte:</p> <ul style="list-style-type: none"> - Fährfahrt von Teneriffa nach La Gomera - San Sebastian de la Gomera

	<p>Bad im Atlantik an einem der beiden Sandstrände der Stadt genießen.</p> <p>Übernachtung: San Sebastian de la Gomera</p>	
2.Tag	<p>Einführungswanderung um San Sebastian</p> <p>Nach dem Frühstück beginnt eure Einstiegswanderung in die Berge La Gomeras. Ihr fahrt zunächst mit eurem Wanderführer zum Startpunkt. Von hier aus steigt ihr anfangs auf und anschließend ab durch Terrassenlandschaften mit Ausblick auf die Nachbarinsel Teneriffa und den majestätisch am Horizont thronenden Teide. Es geht vorbei an Palmen und Agaven, vereinzelt begegnen euch ein paar Ziegen und Schafe bis ihr zurück nach San Sebastián gelangt. Hier angekommen genießt ihr einen frisch gepressten Fruchtsaft in einem Café auf der Plaza und besprecht mit eurem Wanderführer die vor euch liegenden Tage. Ihr erhaltet eine Wanderkarte, detaillierte Wegbeschreibungen und ausführliche Informationen zu den einzelnen Tagestouren. Des Weiteren bekommt ihr einen Gutschein für jede vorreservierte Unterkunft, den ihr bei der Ankunft am jeweiligen Ort abgebt.</p> <p>Übernachtung: San Sebastian de la Gomera Mahlzeiten: Frühstück</p> <p>Länge der Wanderung 12 km, Dauer ca. 4 Stunden, 350 Meter Anstieg, 800 Meter Abstieg</p>	<p>Hotel: San Sebastian de la Gomera</p> <p>Höhepunkte:</p> <ul style="list-style-type: none"> - San Sebastian, gemütliche Hauptstadt - Einführungswanderung
<div style="display: flex; justify-content: space-around;">   </div>		
3.Tag	<p>Von San Sebastian nach Hermigua</p> <p>Heute beginnt eure Trekkingtour. Morgens werdet ihr zum Ausgangspunkt der Tour gefahren. Ihr wandert zunächst bergauf vorbei an eindrucksvollen Vulkanschlotkernen bis ihr in den Lorbeerwald gelangt. Dieser Teil der Insel ist Nationalpark und UNESCO-Weltnaturerbe. Durch diesen moosbehangenen, jahrhundertalten Wald hindurch gelangt ihr in den kleinen Weiler El Cedro, wo ihr in einer Bar einkehren und die für La Gomera typische Brunnenkressesuppe probieren könnt. Weiter geht es bergab vorbei am größten Wasserfall der Insel, bis ihr nach Hermigua gelangt, einem fruchtbaren Tal im Norden der Insel.</p>	<p>Hotel: Hermigua</p> <p>Höhepunkte:</p> <ul style="list-style-type: none"> - Jahrhunderte alter Lorbeerwald - Bergdorf El Cedro - Wasserfall - Hermigua

	<p>Übernachtung: Hermigua Mahlzeiten: Frühstück, Abendessen (nur 2023)</p> <p>Länge der Wanderung 17 km, Dauer ca. 6 Stunden, 750 Meter Anstieg, 900 Meter Abstieg</p>	
4.Tag	<p>Von Hermigua nach Vallehermoso</p> <p>Eine Wanderung mit herrlichen Ausblicken durch den grünen Norden der Insel erwartet euch heute. Als Höhepunkte stehen das Dorf Agulo mit seinen pittoresken Gassen, der Aufstieg an der roten Wand und das Besucherzentrum des Nationalparks auf dem Programm. Es geht zunächst hinunter zum Meer, von hier aus steigt ihr auf ins Inselinnere und gelangt nach einem eindrucksvollen Abstieg mit unvergesslichen Ausblicken nach Vallehermoso, der einstigen Obst- und Gemüsekammer der Insel.</p> <p>Übernachtung: Vallehermoso Mahlzeiten: Frühstück, Abendessen (nur 2023)</p> <p>Länge der Wanderung 17,5 km, Dauer ca. 6,5 Stunden, 850 Meter Anstieg, 950 Meter Abstieg</p>	<p>Hotel: Vallehermoso</p> <p>Höhepunkte:</p> <ul style="list-style-type: none"> - Agulo, das schönste Dorf der Insel - Aufstieg durch die „rote Wand“ - Besucherzentrum des Nationalparks - Vallehermoso
		
5. Tag	<p>Tag der Entspannung</p> <p>Genießt einen freien Tag in Vallehermoso. Zahlreiche Cafés auf der Plaza laden zum Verweilen ein. Im Sommer könnt ihr im Meeresschwimmbad entspannen oder auch eine kleine Rundtour in die umliegenden Berge unternehmen.</p> <p>Übernachtung: Vallehermoso Mahlzeiten: Frühstück, Abendessen (nur 2023)</p>	<p>Hotel: Vallehermoso</p> <p>Höhepunkte: Ein Tag zum Entspannen</p>
6.Tag	<p>Von Vallehermoso nach Las Hayas</p> <p>Heute wandert ihr hinauf auf die zentrale Hochebene in die Bergdörfer La Gomeras. Nach einem gemütlichen Aufstieg über einen Berggrücken mit herrlichen Ausblicken zu beiden Seiten gelangt ihr zu</p>	<p>Hotel: Las Hayas</p> <p>Höhepunkte:</p>

	<p>den heiligen Quellen von Epina. Dem wohlschmeckenden Wasser dieser Quellen werden ganz besondere Kräfte zugesprochen, deren Wirkung ihr ausprobieren könnt. Nach dieser Stärkung geht es weiter durch ein besonders schönes Stück des Lorbeerwaldes bis zu einem Picknickplatz und dann weiter nach Las Hayas, eurer heutigen Station.</p> <p>Übernachtung: Las Hayas Mahlzeiten: Frühstück, Abendessen (nur 2023)</p> <p>Länge der Wanderung 18 km, Dauer ca. 6 Stunden, 1000 Meter Anstieg, 150 Meter Abstieg</p>	<ul style="list-style-type: none"> - Heilige Quellen von Epina - Lorbeerwald - Las Hayas
7.Tag	<p>Von Las Hayas zum Valle Gran Rey</p> <p>Heute geht es hinunter in das Tal des großen Königs. Ihr wandert zunächst durch Wein-, Mais- und Kartoffelfelder, vorbei an vereinzelt grasenden Ziegen und Schafen in das landwirtschaftlich geprägte Bergdorf Arure am Rande der zentralen Hochebene. Von hier aus geht es weiter über die Hochebene La Mérica mit eindrucksvollen Ausblicken hinab nach Valle Gran Rey bis hinunter zum Meer, wo euch ein Bad im blauen Atlantik erwartet.</p> <p>Übernachtung: Valle Gran Rey Mahlzeiten: Frühstück</p> <p>Länge der Wanderung 16 km. Dauer ca. 4-5 Stunden. 300 Meter Anstieg, 1200 Meter Abstieg</p>	<p>Übernachtung: Valle Gran Rey</p> <p>Höhepunkte:</p> <ul style="list-style-type: none"> - Bergdorf Arure - Hochebene La Mérica - Atemberaubende Ausblicke - Valle Gran Rey
8. Tag	<p>Tag der Entspannung</p> <p>Ein Tag zum Relaxen und Entspannen. Lasst euch einfangen vom Flair vergangener Hippietage, flaniert an der Promenade oder direkt am Strand entlang, genießt ein Bad im Meer und lasst die Seele baumeln, wenn am Abend die Sonne glutrot im Meer versinkt.</p> <p>Übernachtung: Valle Gran Rey</p>	<p>Übernachtung: Valle Gran Rey</p> <p>Höhepunkte: Ein wunderbarer Tag zum Entspannen</p>
9. Tag	<p>Tag der Entspannung</p> <p>Ein weiterer Tag der Entspannung erwartet euch im grünen Valle Gran Rey.</p> <p>Übernachtung: Valle Gran Rey</p>	<p>Übernachtung: Valle Gran Rey</p> <p>Höhepunkte: Ein wunderbarer Tag zum Entspannen</p>



<p>10.Tag</p>	<p>Vom Valle Gran Rey nach Chipude</p> <p>Heute beginnt eure Trekkingtour mit einem knackigen Anstieg. Ihr wandert zunächst leicht ansteigend bis zur Kapelle der heiligen drei Könige, den Schutzpatronen des Ortes, anschließend geht es steil hinauf, atemberaubende Ausblicke in das unter euch liegende Tal begleiten euch bis auf den Kamm. Von hier aus ist bei entsprechendem Wetter die Nachbarinsel El Hierro zu sehen. Weiter geht es durch ehemals bewirtschaftete Terrassenfelder, wo im Winter die Mandelbäume blühen und von Zeit zu Zeit der Klang der Glocken freilaufender Ziegen zu hören ist. Ihr gelangt in das Bergdorf Chipude, wo sich die heutige Unterkunft befindet. Wenn ihr noch Lust und Power habt, könnt ihr nach einer Erfrischung in einer Bar des Ortes anschließend noch den legendenumwobenen Tafelberg besteigen.</p> <p>Übernachtung: Chipude Mahlzeiten: Abendessen (nur 2023)</p> <p>Länge der Wanderung 13 km, Dauer ca. 5 Stunden, 1100 Meter Anstieg, 50 Meter Abstieg</p>	<p>Hotel: Chipude</p> <p>Höhepunkte:</p> <ul style="list-style-type: none"> - atemberaubende Ausblicke auf das Valle Gran Rey - Weitblick bis zur Nachbarinsel El Hierro - Bergdorf Chipude
<p>11. Tag</p>	<p>Von Chipude nach Imada</p> <p>Nach dem Frühstück geht es zunächst weiter in das Nachbardorf El Cercado. Seit hunderten von Jahren ist dieser Ort das Töpferzentrum der Insel, ihr könnt hier die Töpferwerkstätten besuchen. Anschließend wandert ihr hinauf bis auf den höchsten Berg der Insel. Bei klarer Sicht sind von hier aus die Nachbarinseln El Hierro, La Palma, und Teneriffa zu sehen. Der Bereich rund um den höchsten Berg wurde durch den Brand im Sommer 2012 stark geschädigt, mittlerweile wachsen in dieser Gegend wieder die ersten Pionierpflanzen. Beim Abstieg könnt ihr beobachten, wie die Natur sich erholt und regeneriert. Unterhalb der Waldzone gelangt ihr durch ehemals bewirtschaftetes Land in das kleine Bergdorf Imada und erreicht damit eure heutige Unterkunft.</p> <p>Übernachtung: Imada</p>	<p>Hotel: Imada</p> <p>Höhepunkte:</p> <ul style="list-style-type: none"> - Töpferdorf El Cercado - großartige Panoramablicke auf die Nachbarinseln - Bergdorf Imada

	<p>Mahlzeiten: Frühstück, Abendessen (nur 2023)</p> <p>Länge der Wanderung 14 km, Dauer ca. 5 Stunden, 700 Meter Anstieg, 800 Meter Abstieg</p>	
12. Tag	<p>Von Imada nach Playa de Santiago</p> <p>Heute führt euch die Route durch tiefe und schroffe Täler, die einzigartige Ausblicke versprechen, zum südlichst gelegenen Ort der Insel. Ihr wandert zunächst durch den eindrucksvollen Barranco de Guarimiar, wo ihr interessante geologische Formationen (Diques, Roques, Basaltsäulen) bestaunen könnt. Anschließend geht es steil hinauf zum malerisch gelegenen Dorf Targa und weiter durch ehemalige Tomaten- und Getreidefelder hinunter in das kleine Fischerdorf Playa de Santiago zur heutigen Unterkunft. Mit einem Bad im Atlantik könnt ihr den Tag ausklingen lassen.</p> <p>Übernachtung: Playa de Santiago Mahlzeiten: Frühstück, Abendessen (nur 2023)</p> <p>Länge der Wanderung 15 km, Dauer ca. 5 Stunden, 500 Meter Anstieg, 150 Meter Abstieg</p>	<p>Hotel: Playa de Santiago</p> <p>Höhepunkte:</p> <ul style="list-style-type: none"> - südlichster Ort der Insel - Barranco de Guarimiar - Dorf Targa - Dorf Playa de Santiago
13. Tag	<p>Von Playa de Santiago nach San Sebastian de la Gomera</p> <p>Der letzte Abschnitt eurer Trekkingtour beginnt heute in dem kleinen Örtchen Las Toscas. Ein Taxi bringt euch zum Ausgangspunkt der Wanderung. Von hier geht es auf einer Piste mit besonders schönen Ausblicken hinunter in das palmenreiche Tal Benchijigua, in dem früher die Inselgrafen ihren Sommersitz hatten. Vorbei an alten verlassenen Häusern steigt ihr nun auf zum Roque Agando, einem zwei Millionen Jahre alten Vulkanschlötkern, der majestätisch über dem Tal thront, und weiter hinauf zur Kapelle Las Nieves, wo ein gemütlicher Picknickplatz zur Mittagsrast einlädt. Anschließend beginnt nun der Abstieg über ehemalige Getreidefelder hinunter in die kleine Inselhauptstadt San Sebastián de La Gomera.</p> <p>Hotel: San Sebastian de la Gomera Mahlzeiten: Frühstück</p> <p>Länge der Wanderung 21 km. Dauer ca. 7 Stunden. 800 Meter Anstieg, 1400 Meter Abstieg</p>	<p>Hotel: San Sebastian de la Gomera</p> <p>Höhepunkte:</p> <ul style="list-style-type: none"> - Benchijigua Tal - Roque Agando - Kapelle Las Nieves - San Sebastian de la Gomera
14. Tag	<p>Ein Tag zum Entspannen</p>	<p>Hotel: San Sebastian de la Gomera</p>

	<p>Ein Tag zum Entspannen am Meer in San Sebastian. Bummelt durch die Altstadt mit ihren zahlreichen Geschäften und Cafés und lasst euren Urlaub so gemütlich ausklingen Hotel: San Sebastian de la Gomera</p> <p>Mahlzeiten: Frühstück</p>	<p>Höhepunkte: Ein schöner Tag zum Entspannen</p>
15. Tag	<p>Abreise</p> <p>Heute müsst ihr euch leider von La Gomera verabschieden. Wir holen euch an der Unterkunft ab und bringen euch zurück zum Flughafen Teneriffa Süd. Oder ihr beginnt eure individuelle Verlängerung auf La Gomera, La Palma oder El Hierro.</p> <p>Mahlzeiten: Frühstück</p>	

Individuelle Wanderreise mit Gepäcktransport

2023

Der Reisepreis beträgt pro Person im Doppelzimmer 1380,- €

Einzelzimmerzuschlag (ab zwei Reiseteilnehmern): 430,- €

Für eine alleinreisende Person beträgt der Reisepreis 2.300,- €

2024

Der Reisepreis beträgt pro Person im Doppelzimmer 1349,- €

Einzelzimmerzuschlag (ab zwei Reiseteilnehmern): 429,- €

Für eine alleinreisende Person beträgt der Reisepreis 2.268,- €

**Reisetermine für 2023 und 2024: Ganzjährig. Anreisetag: Freiwählbar
Ostern und Weihnachten besondere Bedingungen auf Anfrage.**

Leistungen:

- Transfer ab/an Flughafen Teneriffa Süd inklusive Fährüberfahrt
- 14 Übernachtungen (im Doppelzimmer)
- Einzelzimmer gegen Zuschlag (soweit verfügbar)
- 11-mal Frühstück (Tag 2, 3, 4, 5, 6, 7, 11, 12, 13, 14,15)
- Nur noch 2023: 7-mal Abendessen (Tag 3, 4, 5, 6, 10, 11, 12)
- 1 geführte Wanderung
- Wanderkarte, Wegbeschreibungen und ausführliche Informationen zu den einzelnen Tagestouren der Trekkingtour sowie Erläuterungen zu Flora, Fauna, Geschichte und Besonderheiten der Insel
- Nur noch 2023: Transport des Hauptgepäcks zu jeder Unterkunft. 2024: Transport an den Tagen 4,7,11,13
Betreuung durch deutschsprachige Reiseleitung vor Ort

Im Reisepreis nicht enthalten:

- Anreise nach Teneriffa
- Ausgaben persönlicher Natur

Zubuchbar 2024

- Abendessen pro Person pro Abendessen 19,- €
- Täglicher Gepäcktransport 140,- €

Änderungen vorbehalten.

Verlängerungsmöglichkeit

Ihr möchtet die Reise gerne auf La Gomera verlängern oder noch die Inseln La Palma oder El Hierro besuchen? Kein Problem, nennt uns einfach eure Wünsche.

Eure Wunschreise im Freundes- / Familien- / Kollegenkreis

Ihr möchtet eine Reise mit eurer Gruppe (Freunde/Verein/Kollegen) durchführen? Kein Problem - Fragt uns nach den Konditionen.

Alternative für sportliche Wanderer: Ihr könnt die Inselumrundung auch kompakt ohne Ruhetage in 11 Tagen durchführen. Fragt uns!

Flüge

Auf Wunsch buchen wir euch gerne Flüge von Deutschland / Schweiz / Österreich nach Teneriffa dazu.

Reiseversicherung

Wir empfehlen dringend den Abschluss einer Reiseversicherung und erstellen euch gerne ein entsprechendes Angebot. Unser Partner ist der mehrfache Testsieger, die Hanse Merkur Versicherung.

GENERELLE HINWEISE

Die Wanderungen erfolgen auf eigene Verantwortung und Gefahr der Reisetilnehmer.

Bitte beachten!

Die Sicherheit und das Wohlergehen der Reisetilnehmer ist unser oberstes Gebot. Wir möchten, dass ihr eure Reise genießt und mit unvergesslichen Erinnerungen gesund wieder zurückkehrt. Wir bitten euch daher, die folgenden Erläuterungen zu beachten:

Bitte verlasst bei den Wanderungen nicht die markierten Wanderwege. Das Wetter in den Bergen kann sehr schnell umschlagen. Bitte befolgt unbedingt Hinweise und Warnungen. Die Wanderungen werden, soweit möglich, auch bei schlechtem Wetter durchgeführt. Die Reiseleitung behält sich aber jederzeit das Recht vor, Wanderungen aufgrund des Wetters oder anderer äußerer Umstände ausfallen zu lassen bzw. Alternativen anzubieten. Daraus entstehen keine Ansprüche gegenüber dem Veranstalter.

Bekleidung / Kondition: Diese Reise ist eine Wanderreise. Die Wanderungen erfordern kein bergsteigerisches Können, setzen jedoch eine gute Kondition, Gesundheit und Trittsicherheit voraus. Wir empfehlen für die Wanderungen unbedingt Wanderschuhe mit Profilssole und Teleskopstöcke sowie einen Tagesrucksack. Diese Reise führt uns in bergige Gegenden bis zu 1500 Metern Höhe. Hier kann es unter Umständen empfindlich kalt und windig sein – die Temperatur sinkt auf den kanarischen Inseln um 1° C pro 100 Metern Höhe. Wir empfehlen daher geeignete Wetterkleidung nach dem Zwiebelprinzip, z.B. eine Fleecejacke / -pullover und einen Windbreaker / Regenjacke. Die Sonneneinstrahlung auf La Gomera ist sehr intensiv. Wir empfehlen eine Kopfbedeckung und Sonnencreme mit hohem Schutzfaktor / Sunblocker.

Mobilität: Diese Reise ist für Menschen mit eingeschränkter Mobilität leider nicht geeignet

Allgemeine Geschäftsbedingungen (AGB)

Es gelten die Allgemeinen Geschäftsbedingungen von yule reisen UG, <https://yule-reisen.de/agb/>

Kontakt: Jörg Leutloff, leutloff@yule-reisen.de, Tel. 030 / 260 30147

Yule Reisen UG (haftungsbeschränkt)
Sendener Weg 27, 13507 Berlin
Telefon: 030 / 260 30147
E-Mail: info@yule-reisen.de

Registergericht Charlottenburg
HRB 230207
Steuernummer: 30 / 602 / 50767
Geschäftsführer: Jörg Leutloff